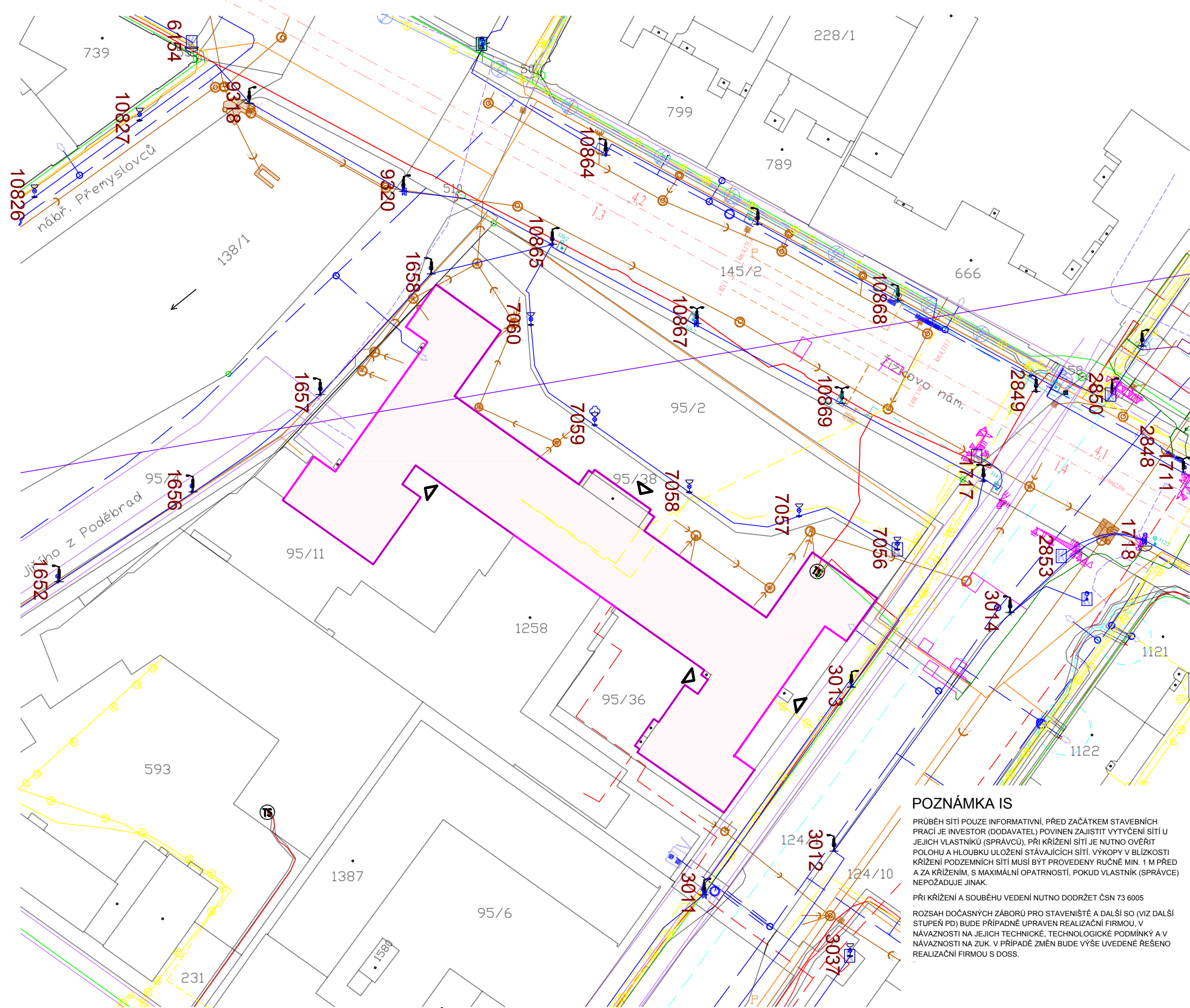
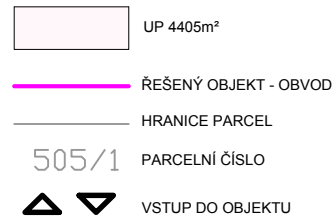



KOORDINAČNÍ SITUACE



LEGENDA ČAR / OBJEKTŮ



LEGENDA INŽENÝRSKÝCH SÍTÍ



0,000 = ROVINA PODLAHY V 1.NP

název a místo stavby:
**PdF UP - rekonstrukce výukových
místností v objektu Žižkovo nám. 5
(projektová dokumentace)**
k.ú. Olomouc-město, parc. č. st. 1258

investor:
Univerzita Palackého v Olomouci
Rektorát, Křížkovského 8, 771 47 Olomouc
Zastoupený: doc. PhDr. Vojtech Regec Ph.D.

část: **C Situační výkresy**

zodpovědný projektant :
Ing. Richard Vala, ČKAIT 1006753

vypracoval :
Anežka Dostálová

stupeň dokumentace:
DPS

výkres:
KOORDINAČNÍ SITUACE

měřítko:	datum:	formát:
1:500	LISTOPAD 2023	A2

číslo výkresu
C - 03

POZNÁMKA IS

PRŮBĚH SÍTÍ POUZE INFORMATIVNÍ, PŘED ZAČÁTKEM STAVEBNÍCH PRÁČÍ JE INVESTOR (DODAVATEL) POVINEN ZAJISTIT VYTÝČENÍ SÍTÍ U JEJICH VLASTNÍKŮ (SPRÁVCŮ), PŘI KRÍŽENÍ SÍTÍ JE NUTNO OVĚŘIT POLOHU A HLOUBKU ULOŽENÍ STÁVAJÍCÍCH SÍTÍ. VÝKOPY V BLÍZKOSTI KRÍŽENÍ PODZEMNÍCH SÍTÍ MUSÍ BÝT PROVEDENY RUCNĚ. MIN. 1 M PŘED A ZA KRÍŽENÍM, S MAXIMÁLNÍ OPATRNOSTÍ, POKUD VLASTNÍK (SPRÁVCE) NEPOŽADUJE JINAK.

PŘI KRÍŽENÍ A SOUBĚHU VEDENÍ NUTNO DODRŽET ČSN 73 6005

ROZSAH DOČASNÝCH ZÁBORŮ PRO STAVENIŠTĚ A DALŠÍ SO (VIZ DALŠÍ STUPĚŇ PD) BUDE PŘÍPADNĚ UPRAVEN REALIZAČNÍ FIRMOU, V NÁVAZNOSTI NA JEJICH TECHNICKÉ, TECHNOLOGICKÉ PODMÍNKY A V NÁVAZNOSTI NA ZUK. V PŘÍPADĚ ZMĚN BUDE VÝŠE UVEDENÉ ŘEŠENO REALIZAČNÍ FIRMOU S DOSS.